



UNIVERSIDADES PÚBLICAS DE LA COMUNIDAD DE MADRID

PRUEBAS DE ACCESO A LOS ESTUDIOS UNIVERSITARIOS (LOGSE)
Curso 2005-2006

MATERIA: GEOGRAFÍA

INSTRUCCIONES GENERALES Y VALORACIÓN

Dispone de dos opciones para contestar (A y B). **Debe escoger exclusivamente una de ellas.**

La puntuación total será en ambas opciones de **10 puntos**, correspondiendo a la primera parte **1,5 puntos**, a la segunda **4 puntos**, a la tercera parte **2,5 puntos** y a la cuarta parte **2 puntos**.

TIEMPO. Duración de la prueba: "1 hora y 30 minutos".

OPCIÓN A

1ª Parte

Defina, en el cuadernillo adjunto, seis de los siguientes términos o conceptos geográficos, utilizando como máximo una cara del cuadernillo:

Anticiclón, Monocultivo, Latitud, Escala geográfica, Delta, Curvas de nivel, Meandro, Landa.

Puntuación máxima: 1,5 puntos.

2ª Parte

Tema: *El proceso de "terciarización" de la economía española.*

Desarrolle, de manera sintética, el tema propuesto (utilice, como máximo, ambas caras de un folio), atendiendo, al menos, a los siguientes puntos:

- Características del sector terciario.
- Factores que intervienen en su expansión.
- Contrastes regionales.

Puntuación máxima: 4 puntos

3ª Parte

Comentario de la fotografía adjunta:

Realice un comentario de la imagen adjunta, atendiendo, al menos, a los aspectos siguientes:

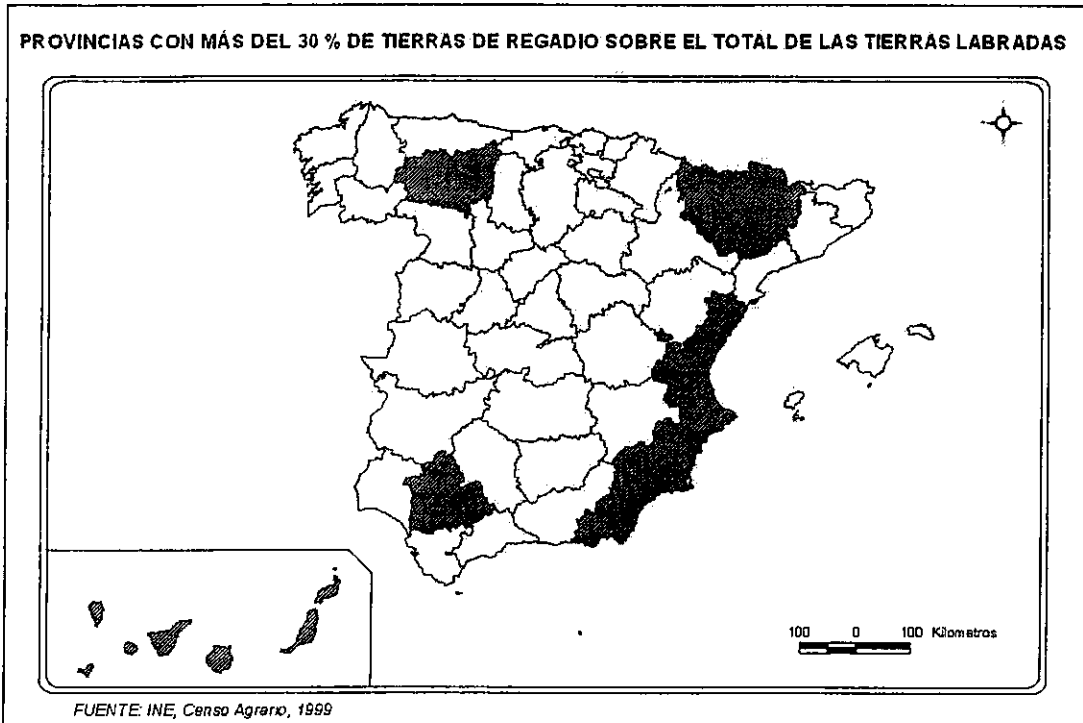
- Principales elementos del paisaje.
- Factores del medio físico que lo configuran.
- Transformaciones antrópicas (importancia de las infraestructuras).

Puntuación máxima: 2,5 puntos.

4ª Parte

A la vista del mapa adjunto, “*Provincias con más del 30% de tierras de regadío sobre el total de las tierras labradas*”, indique el nombre de las provincias “*tramadas*”, pertenecientes a dicha categoría; señale las razones que explican esta distribución y comente algunas consecuencias emanadas de este hecho.

Puntuación máxima: 2 puntos.



UNIVERSIDADES PÚBLICAS DE LA COMUNIDAD DE MADRID

PRUEBA DE ACCESO A ESTUDIOS UNIVERSITARIOS (LOGSE)

Curso 2005-2006

MATERIA: GEOGRAFÍA

INSTRUCCIONES GENERALES Y VALORACIÓN

Dispone de dos opciones para contestar (A y B). **Debe escoger exclusivamente una de ellas.**

La puntuación total será en ambas opciones de **10 puntos**, correspondiendo a la primera parte **1,5 puntos** a la segunda parte **4 puntos**, a la tercera **2,5 puntos** y **2 puntos** a la cuarta.

TIEMPO. Duración de la prueba: "1 hora y 30 minutos".

OPCIÓN B

1ª Parte

Defina, en el cuadernillo adjunto, seis de los siguientes términos o conceptos geográficos, utilizando como máximo una cara del cuadernillo:

Ciclón, Policultivo, Solsticio, Transición demográfica, CBD, Arrabal, Vegetación esclerófila, Falla.

Puntuación máxima: 1,5 puntos.

2ª Parte

Tema: **"Riesgos ambientales en España: la erosión y la desertificación".**

Desarrolle, de manera sintética, el tema propuesto (utilice, como máximo, ambas caras de un folio), atendiendo, al menos, a los siguientes puntos:

- Factores topográficos y climáticos.
- Factores humanos.
- Principales zonas afectadas, áreas de riesgo inminente y consecuencias.

Puntuación máxima: 4 puntos

3ª Parte

Comentario de los gráficos adjuntos:

Realice un comentario de los gráficos adjuntos, atendiendo a los siguientes aspectos:

- Evolución y distribución del turismo en España.
- Análisis de las posibles causas, y de sus consecuencias.

Puntuación máxima: 2,5 puntos

Gráfico n.1: "Evolución anual del número de turistas (en miles)"

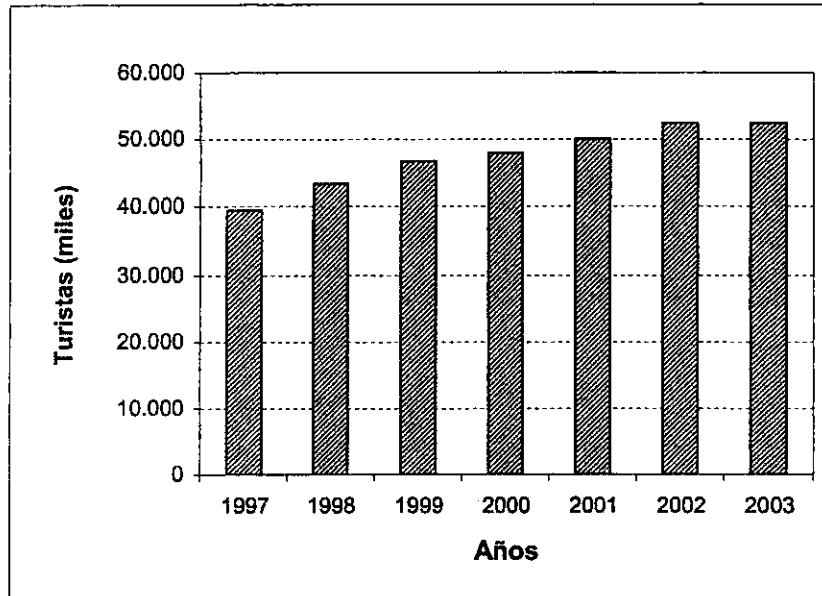
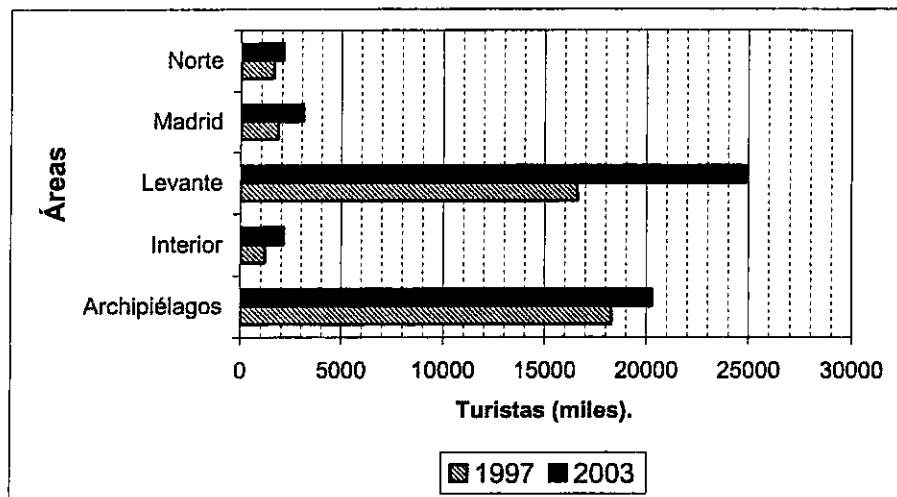


Gráfico n. 2: "Número de turistas según área de destino final (1997 / 2003)"

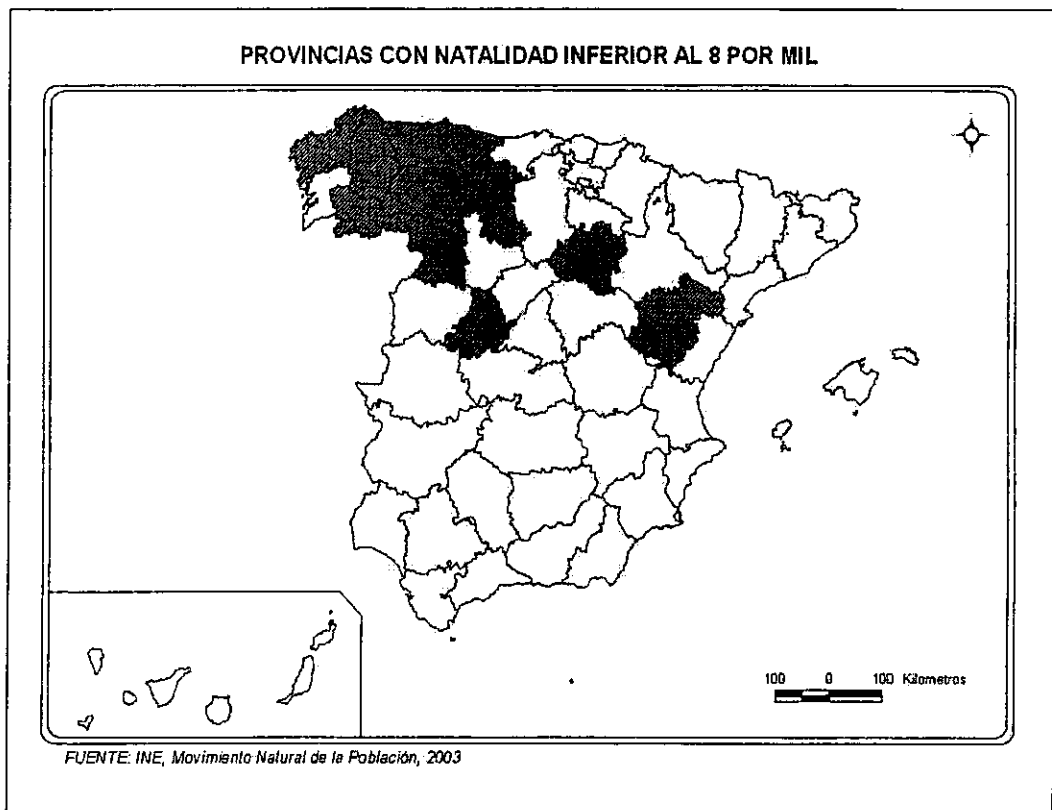


NOTA: Las áreas están conformadas por agregaciones de Comunidades Autónomas, excepción hecha de Madrid. El Levante lo integran: Cataluña, Comunidad Valenciana, Murcia y Andalucía.

4ª Parte

A la vista del mapa adjunto, *“Provincias con natalidad inferior al 8 por mil, en el año 2002”*, indique el nombre de las provincias “tramadas”, pertenecientes a dicha categoría; señale las razones que explican esta distribución y comente algunas consecuencias emanadas de este hecho.

Puntuación máxima: 2 puntos





UNIVERSIDADES PÚBLICAS DE LA COMUNIDAD DE MADRID

PRUEBA DE ACCESO A ESTUDIOS UNIVERSITARIOS (LOGSE)

Curso 2005-2006

MATERIA: GEOGRAFÍA

Ejercicio nº

CRITERIOS ESPECÍFICOS DE CORRECCIÓN

A) CRITERIO GENERAL:

La puntuación total será en ambas pruebas de **10 puntos**, correspondiendo a la primera parte **1'5 puntos**; a la segunda, **4 puntos**; a la tercera, **2'5 puntos**, y a la cuarta, **2 puntos**. La estructura y los criterios de corrección serán los siguientes, tanto para la **Opción A** como para la **Opción B**.

B) CRITERIOS CONCRETOS:

1ª. Primera parte: *1,5 puntos (cada término o concepto: 0'25 puntos).*

Definición de una serie de términos geográficos y conceptos. Las respuestas deberán valorarse con un criterio amplio, ya que son numerosas las correctas posibilidades expresivas. En todo caso, se atenderá a la precisión geográfica en la caracterización del término o concepto y a la claridad conceptual.

2ª. Segunda parte: *4 puntos*

Trata del "*desarrollo de un tema*", valorando fundamentalmente la ordenación, la estructuración, la coherencia expositivo-argumentativa; la claridad, la precisión y la organización sintética de los conocimientos junto con la correcta localización, la comprensión y caracterización de los fenómenos geográficos se yuxtaponen al grado y profundidad de los conocimientos.

3ª. Tercera parte: *2,5 puntos*

Propone "*el comentario de un documento geográfico*".

* *Opción A:* "*Comentario de una lámina*". Se valorará positivamente la existencia de una metodología de comentario de fotografías. Embalse de Gabriel y Galán (Río Guadiana).

* *Opción B:* "*Comentario de un instrumento gráfico*". Se valorará la capacidad de extraer información, analizar los datos y caracterizar la situación, en una relación causa-efecto. El turismo en España.

4ª Primera parte: *2 puntos*

Presenta unos *mapas* cuyo comentario tiene una puntuación máxima de **2 puntos**; en ellos debe atenderse a la correcta localización (valorada con **1 punto**) y caracterización de los elementos solicitados (valorada con **1 punto**).

Opción A: La Coruña, Lugo, Orense, Asturias, León, Palencia, Zamora, Ávila, Soria, Teruel.

Opción B: León, Huesca, Lérida, Castellón, Valencia, Alicante, Murcia, Almería, Sevilla., Canarias.

En las cuatro partes de que consta la prueba, se considerarán elementos de ponderación; v.gr.: la calidad de la redacción, la corrección expositivo-argumentativa, la gramatical y la ortografía.



Geografía 1